


Il Masterplan Strategico per l'AMP Costa degli Svevi

Da Margherita di Savoia a Bisceglie: 52 chilometri di potenziale inesplorato.

Una proposta per trasformare la tutela ambientale nel principale motore di sviluppo economico, turistico e sociale della provincia BAT.



Confine Nord:
Margherita di Savoia

Estensione:
52 Km

Confine Sud:
Bisceglie

52 Chilometri di Capitale Naturale

La provincia BAT ha un'occasione irripetibile. L'istituzione di un'Area Marina Protetta non è solo un vincolo di tutela, ma un progetto di rigenerazione territoriale per un tratto costiero che unisce storia, biodiversità e paesaggi unici.

Risolvere l'Identità Territoriale: Perché “Costa degli Svevi”?

Costa Sveva

Evidente falso geografico.

Include erroneamente territori pertinenti all'Alta Murgia, fondendo costa ed entroterra in modo impreciso.

Terra degli Svevi

Corretto per l'entroterra.

Fa riferimento ai 3 castelli svevi che caratterizzano le città capoluogo della provincia BAT.

Non adatto al mare.

Costa degli Svevi

Il naming ideale.

Definisce in modo storicamente e geograficamente accurato la fascia costiera.

Possiede inoltre la naturale flessibilità per includere in futuro il litorale foggiano fino a Manfredonia (città fondata da re Manfredi).

Il Ponte di Valore: Dall'Arresto allo Sviluppo Integrato

Lo Stato Attuale

Basso livello di attrattività turistica.
Frammentazione amministrativa.
Preoccupante migrazione giovanile.

L'Obiettivo AMP

Sviluppo economico tangibile,
ecosistemi rigenerati, nuove
opportunità lavorative.

1. Tutela e Ripristino

Bonifica delle aree degradate,
spostamento degli
insediamenti industriali, stop
alla pesca indiscriminata.

2. Valorizzazione Turistica

Promozione di un turismo
ecosostenibile,
destagionalizzato e legato
alle eccellenze evo-
enogastronomiche locali.

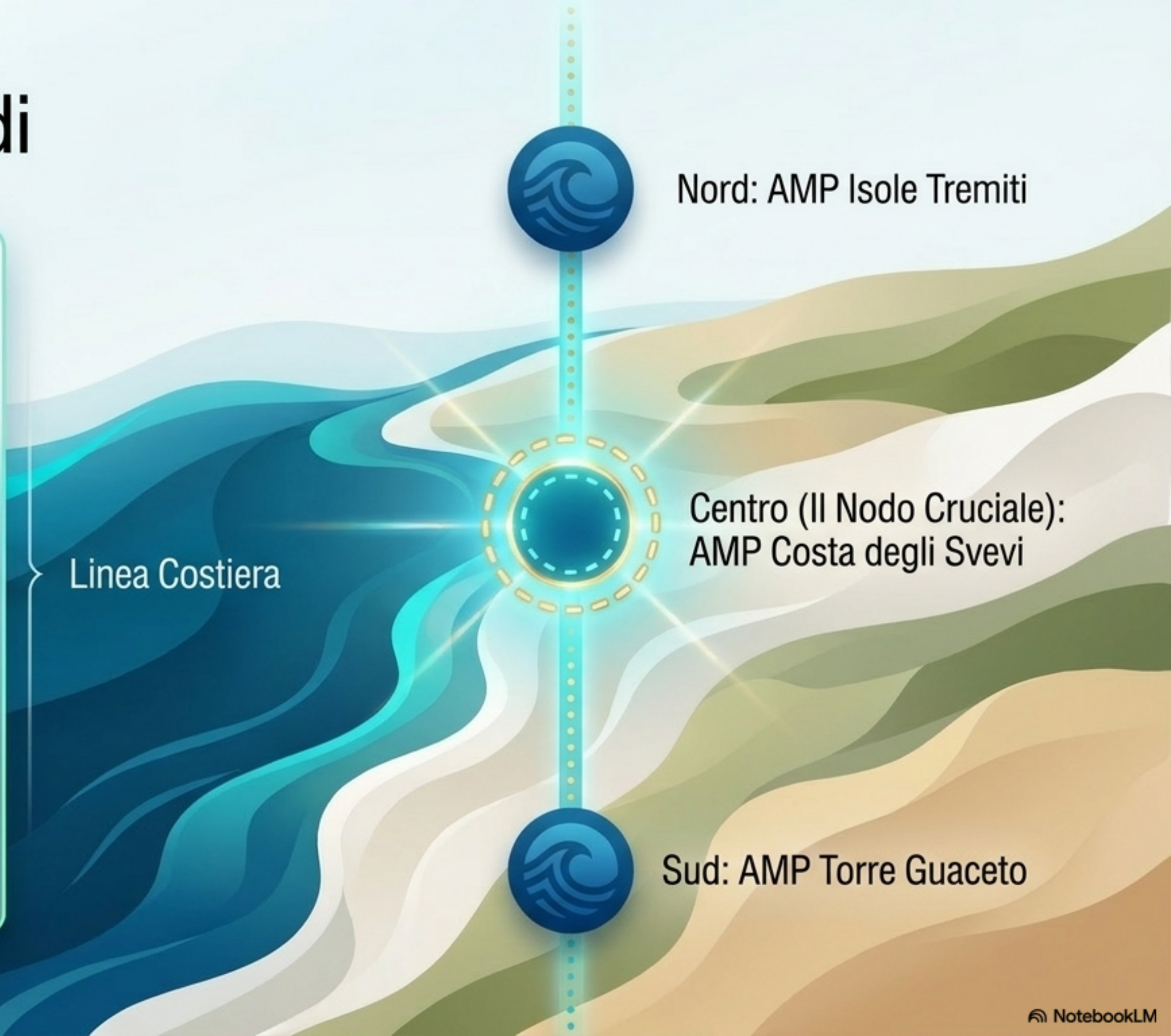
3. Coordinamento Territoriale

Superamento della
frammentazione tra comuni.
Trasporto urbano integrato,
contenimento dei prezzi e
programmazione coordinata
di grandi eventi.

Orizzonti Blu-Verdi

Il Tassello Mancante del Corridoio Ecologico Adriatico

L'AMP Costa degli Svevi non è un'iniziativa isolata. La sua istituzione è fondamentale per garantire la continuità ecologica tra le aree marine già protette a nord e a sud della Puglia, permettendo il ripopolamento dei fondali e la creazione di zone di interdizione alla pesca mirate.



Le Fondamenta: La Rete Natura 2000 nella BAT

La proposta si inserisce nel solco europeo della tutela degli ecosistemi a rischio.

Dei 92 Siti di Interesse Comunitario (SIC) presenti in Puglia, la provincia BAT ne ospita già due di inestimabile valore, che fungeranno da fulcro per la nuova AMP.

SIC IT9110038

Le Paludi presso il Golfo di Manfredonia
(comprende la Riserva Naturale Salina di
Margherita di Savoia).

SIC IT9120009

Posidonieto San Vito (Praterie di
posidonia che si estendono da
Barletta fino a Monopoli).

Un Patrimonio Duale: Analisi Geomorfologica della Costa



Settore Nord (Margherita di Savoia, Barletta)

Caratteristiche: Costa sabbiosa a basso declivio.

Origine: Formata dai sedimenti trasportati dal torrente Carapelle e dal fiume Ofanto.

Linea Costiera



Settore Sud (Trani, Bisceglie)

Caratteristiche: Rocce calcaree e tufacee. Presenza di falesie, lame, e sorgenti d'acqua salmastra.

Valore: Area ricca di geositi di rilevanza internazionale.

Hotspot Vulnerabili: Oltre ai SIC, l'AMP proteggerà aree critiche come la Foce dell'Ofanto, la Vasca Boccadoro, le falesie di Le Conche e l'oasi naturalistica Grotte di Ripalta-Pantano.

Biodiversità e Identità Sotto Pressione

Linea Costiera

Il Valore Identitario

Questi habitat non sono solo natura, sono il tratto distintivo dell'identità costiera.

Specie chiave: Cormorani, Fenicotteri, Gruccioni, Praterie di Posidonia.


Le Minacce Imminenti

Questo ecosistema unico è attualmente compromesso e rischia danni irreversibili a causa di:

- Inquinamento costiero.
- Pesca distruttiva non regolamentata.
- Interventi sconsiderati di antropizzazione.

L'Iter di Sviluppo: 6 Passi verso l'AMP


Linea Costiera



Fase 1: Iniziazione Locale
Il Comune di Bisceglie, già pioniere nella tutela ambientale, assume il ruolo di ente capofila e promotore.



Fase 2: Task Force Interdisciplinare
Costituzione di un gruppo di lavoro con amministratori locali, geologi, biologi, architetti e associazioni.



Fase 3: Partecipazione Pubblica
Avvio di un percorso di sensibilizzazione, convegni e coinvolgimento diretto di cittadini e istituzioni.



Fase 4: Studio Scientifico
Analisi geomorfologiche e biologiche per la perimetrazione esatta e la definizione delle zone di protezione (A, B e C).



Fase 5: Decreto Ministeriale
Avvio formale dell'iter presso i ministeri competenti per il riconoscimento e la definizione delle regole di gestione.



Fase 6: Esecuzione
Progettazione di interventi concreti: tutela, ecoturismo e protezione attiva del patrimonio.

Dalla Visione all'Azione

La transizione della Costa degli Svevi da area vulnerabile a motore economico e ambientale richiede leadership immediata e visione condivisa. Il piano è tracciato.

Proposta strategica a cura di: Antonio Sasso

Ruolo: Presidente, Associazione prof. Mauro Cignarelli ODV-ETS (Trani)

Contatto Diretto: asasso1956@gmail.com | 347.471.2073