

# Il Cammino di San Nicola il Pellegrino

Un viaggio millenario tra fede,  
accoglienza e modernità  
verso il Giubileo 2025.

Progetto ufficiale per l'inserimento nel catalogo nazionale  
dei cammini religiosi del Ministero del Turismo.



# Un Secolo di Rivolgimenti: L'Undicesimo Secolo



1054: Il Grande Scisma  
(Rottura tra Roma e Costantinopoli).



1063: *Ordinamenta et Consuetudo Maris*  
(Trani promulga il più antico codice marittimo).



1071: La Conquista Normanna  
(Fine del dominio bizantino).



1087: Le Reliquie di San Nicola  
(Traslazione a Bari).



1094: L'Approdo Finale  
(Nicola il Pellegrino muore a Trani).

In questo crocevia di tensioni irrompe la figura radicale di un giovane pastore greco, tracciando una via che unisce l'Oriente e l'Occidente.



# Il Pastore di Stiri: La Traversata e l'Incomprensione

## Le Origini (1075):

Nasce a Stiri (Grecia).  
Vive in solitudine sviluppando un misticismo esasperato.

## La Preghiera Incessante:

Ripete unicamente 'Kyrie eleison'  
(Signore, piet ).



## Il Rifiuto (Lecce e Taranto):

Ritenuto pazzo, le autorit  civili e religiose religiose lo fanno picchiare duramente.  
L'innocenza punita dalla brutalit .

## Il Naufragio (1092):

Gettato in mare dai marinai,  
giunge miracolosamente a Otranto salvato dai delfini.



# Dall'Emarginazione all'Inclusione

## La Follia per Cristo (XI Secolo)

- Inquadrato nella tradizione mistica orientale.
- Il comportamento inusuale e il grido “Kyrie eleison” attirano brutalità e profonda emarginazione.
- Un estremo tentativo di risvegliare le coscienze alla radicalità del Vangelo.

## La Neurodivergenza (Oggi)

- La sua diversità si accosta chiaramente all'autismo ad alto funzionamento.
- Individui puri di cuore, incapaci di tornaconto, diffidenza e malizia.
- Il cammino diviene un simbolo universale per chiunque subisca ingiustizie a causa della propria diversità.

# L'Obiettivo Strategico: Ufficializzare un Nuovo Cammino



A 10 anni dagli studi pionieristici di Padre Gerardo Cioffari, la comunità si unisce per proporre questa esperienza ai pellegrini di tutto il mondo.

# Il Triplo Valore del Cammino


**Valore Storico-Culturale**  
Rilancio del dialogo ecumenico vitale tra la Chiesa d'Occidente e d'Oriente (santo riconosciuto dalla Metropolia Ortodossa d'Italia nel 2023).



**Valore Turistico-Economico**  
Itinerario sostenibile e lento, capace di valorizzare in modo strutturale le aree interne dal Salento al nord della Puglia.

**Valore Spirituale-Sociale**  
Un "santuario in movimento".  
La trasformazione di uno svantaggio di natura in un potente richiamo all'umiltà e all'accoglienza.

# Matrice Operativa: Le Tre Modalità del Cammino

Il Percorso Standard (Direttrice Costiera)		Il Percorso Agiografico (Entroterra)		L'Itinerario Turistico-Culturale	
	<b>Distanza:</b> ~330 km		<b>Distanza:</b> ~460 km		<b>Distanza/Durata:</b> Flessibili (Itinerario "puntiforme")
	<b>Durata:</b> 85 ore (20 tappe, 10 pernottamenti)		<b>Durata:</b> 120 ore (24 tappe, 12 pernottamenti)		<b>Durata:</b> Flessibile
	<b>Livello:</b> Difficile (Per camminatori allenati)		<b>Livello:</b> Difficile (Per camminatori allenati)		<b>Livello:</b> Accessibile a tutti
	<b>Tracciato:</b> Otranto, Sogliano, Lecce, Taranto, Trani (passando per Bari e città costiere).		<b>Tracciato:</b> Segue rigorosamente documenti storici e affreschi (passaggio per Massafra e Jesce/Altamura).		<b>Tracciato:</b> Utilizzo di mezzi propri con dettagli topografici per la visita autonoma.

# Un'Offerta a Doppio Binario: Profili di Pubblico



## Il Camminatore Accreditato

- **Modalità:** Percorso fisico continuo, interamente a piedi.
- **Strumenti:** Traccia GPS ufficiale, Credenziale personale per i timbri, rete di alloggi in convenzione.
- **L'Esperienza:** Immersione totale. Riproduce la fatica fisica e la meditazione ripetitiva del "Kyrie Eleison".



## Il Turista Devoto

- **Modalità:** Itinerario storico-culturale "puntiforme", percorribile comodamente con mezzi propri.
- **Strumenti:** Portale web informativo, mappa stradale con coordinate precise dei siti di interesse.
- **L'Esperienza:** Scoperta intellettuale ed esplorazione agiografica delle chiese e degli antichi affreschi legati al Santo.

# L'Anatomia di una Tappa: Standard Rigorosi

## Punti Vitali Intermedi

Mappatura esatta di zone d'ombra, punti di sosta e fonti d'acqua lungo le tratte impegnative.



**Autonomia giornaliera:**  
15–25 km  
al massimo



## Vitto e Alloggio

Strutture convenzionate per garantire condizioni economiche sostenibili.



## Il Tracciato Sicuro

Priorità assoluta a sentieri e strade non interessate dal traffico veicolare.



## La Rete di Riferimento

Presenza garantita di referenti accreditati e reperibili in ogni paese di arrivo.

# L'Ecosistema del Viandante



**Tracciamento GPS:**  
Traccia digitale inequivocabile  
per sicurezza tramite smartphone.



**Infrastruttura Web:**  
Sito internet aggiornato con  
documentazione scaricabile.



**Il Testimonium / La Credenziale**  
(Il documento di viaggio ufficiale)



**Segnaletica:**  
Installazione di simboli e due colori  
distintivi ad ogni bivio.



**Timbri Personalizzati:**  
Certificazione di passaggi  
tramite referenti locali.

# La Roadmap Operativa verso il Riconoscimento



## 1 Fase 1: Georeferenziazione e Censimento

- Definizione esatta del tracciato percorribile a piedi tramite sistema GPS.
- Suddivisione in tappe e mappatura dei servizi.

## 2 Fase 2: Infrastruttura e Rete dei Servizi

- Posa capillare della segnaletica verticale e orizzontale non invasiva.
- Strutturazione delle convenzioni per alloggi e foresterie.

## 3 Fase 3: Servizi e Hub di Accoglienza Centrale

- Attivazione di un call center per le emergenze.
- Apertura dell'Info Point ufficiale a Trani.

# Trani: Il Cuore Operativo e L'Hub di Accoglienza

Come Nicola ricevette cure e amore solo a Trani, l'infrastruttura moderna riprende questa vocazione. L'Ex-Chiesa di San Giacomo (o S. Nicolino) fungerà da centro nevralgico.

1. **Info Point Permanente:** Hub fisico per l'itinerario turistico-religioso.
2. **Call Center di Emergenza:** Centrale operativa per assistere i pellegrini in difficoltà lungo il percorso.
3. **Ostello Hub Portanova:** Struttura dedicata per accogliere i camminatori all'arrivo.
4. **Rilascio del Testimonium:** Il punto esatto in cui il viaggio fisico termina, certificando il pellegrinaggio.




# Il Traguardo Finale: La Regina delle Cattedrali Pugliesi

**L'Esterno:** Campanile imponente di 60m e magnifico portale bronzeo. Sospesa sul mare.

**Livello 0 (XII Secolo):** Chiesa Superiore. Edificata per affermare il primato religioso e civile della città dopo la morte del Santo.

**Livello -1 (IV-XIII Secolo):** Chiesa Inferiore & Cripta. Ampliata nel 1200 per custodire le sacre reliquie di San Nicola il Pellegrino.

**Livello -2 (VII Secolo):** Ipogeo di San Leucio. Il livello più profondo e antico.



## In Cammino Verso il 2025

Il grido incessante che mille anni fa causò al Santo percorse ed emarginazione, oggi traccia sulla mappa una nuova via di speranza. Trani non è solo la linea di arrivo fisica; è il luogo dove il rifiuto del mondo si trasforma in amorevole accoglienza.

**Il Cammino non è solo un progetto logistico, ma uno spazio vitale in cui la diversità smette di essere un limite e diventa la forza rivoluzionaria dell'accoglienza. Supporta la registrazione dell'itinerario e aiutaci a costruire l'infrastruttura.**



*Sulle strade del mondo... ad ogni passo, ad ogni battito.*